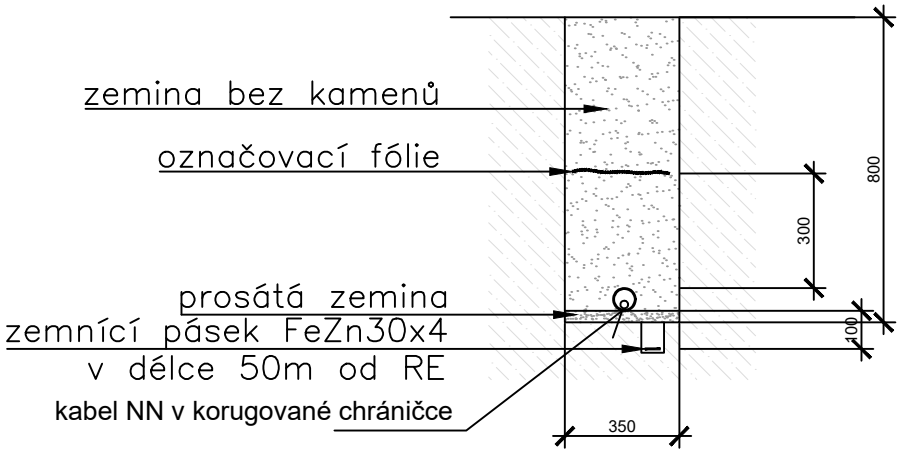
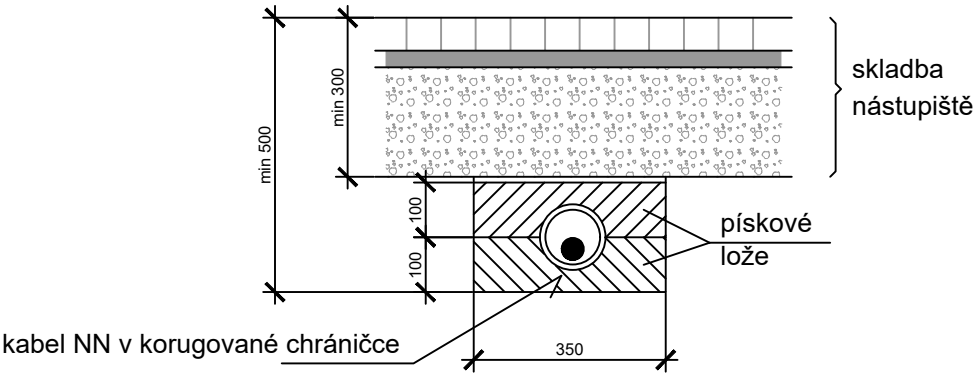


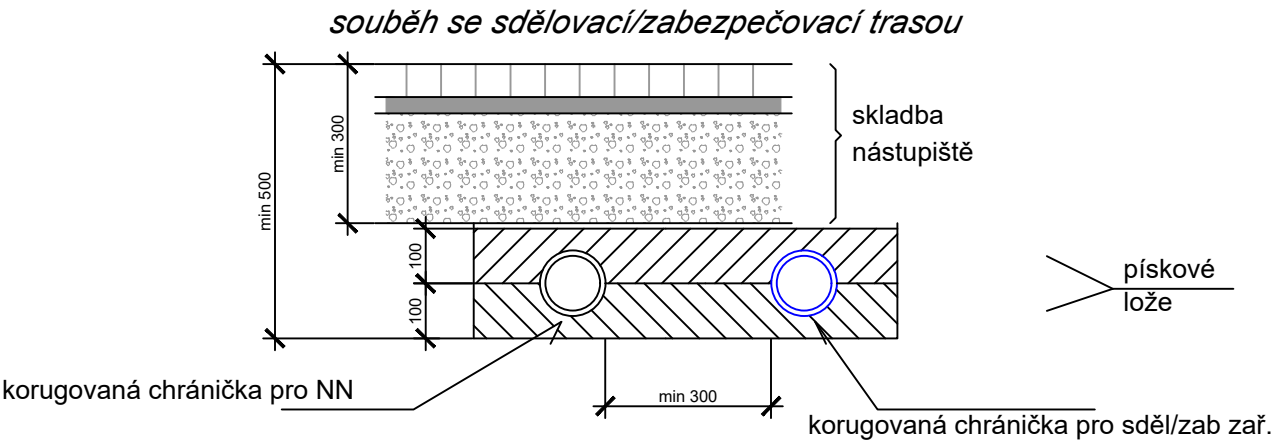
kabelová trasa ve volném terénu



kabelová trasa pod nástupištěm



kabelová trasa pod nástupištěm



Orientační schéma:				Razítko oprávněné osoby:			
Podpis:				Datum:			
Revize:	Datum:	Popis:	Kontroloval:				
Stavebník/Investor:				Správa železnic, státní organizace			
Adresa:				Dlážděná 1003/7, 110 00 Praha 1			
Zástupce investora:				Oblastní ředitelství Plzeň			
Adresa:				Sušická 1168/23, Plzeň 326 00			
Zhotovitel stavby:				SAGASTA s.r.o.			
Adresa:				Novodvorská 1010/14, 142 00, Praha 4 - Lhotka			
Kontakt:				T: +420 261 344 100 E: info@sagasta.cz			
Zhotovitel objektu:				SAGASTA s.r.o.			
Adresa:				Novodvorská 1010/14, 142 00, Praha 4 - Lhotka			
Kontakt:				T: +420 261 344 100 E: info@sagasta.cz			
Hlavní projektant (HIP):		Specialista:		Odpovědný projektant:		Zpracovatel:	
Ing. Emil Špaček		Ing. Ondřej Lemberman		Ing. Emil Špaček		Ing. Tomáš Burda	
Název stavby/akce:		Rekonstrukce nástupiště zast. Pernolec na trati Domažlice - Planá				Označení (S-kód):	
						S632000081	
Název části:		Stavební výkresy				Označení zhotovitele:	
Název objektu:		Veřejné osvětlení				120095	
Název přílohy:		Uložení kabelů				Označení části: D	
Název dílčí části přílohy:						Označení objektu/komplexu:	
Kraj:		Katastrální území:		TUDU:		SO 701	
Plzeňský		Pernolec [618586]				Číslo přílohy: 4	
Stupeň dokumentace:		Datum zpracování:		Formáty:		Měřítko:	
DUSP		05/2021		2xA4		-	
S-kód:		Stupeň dokumentace: Část:		Objekt:		Podoblet:	
-		-		-		-	
[Prostor pro další informace]							